



MINISTERO DELL'AMBIENTE  
E DELLA TUTELA DEL TERRITORIO E DEL MARE



Comune di Scilla

# Paesaggio e Mito

Percorso Naturalistico Virtuale di Scilla



*Quaderno Didattico*  
**Pista sciistica Nino Martino**

*Questo quaderno appartiene a:*

Incolla la tua Foto  
QUI!

NOME

COGNOME

INDIRIZZO

CLASSE

ANNO SCOLASTICO

SCUOLA

I **quaderni didattici** nascono con l'ambizioso obiettivo di far conoscere alle giovani generazioni il proprio territorio e per promuovere, al contempo, il rispetto e la tutela dell'ambiente.

I quaderni sono cinque - uno per ogni tappa del percorso - propongono attività di osservazione, sperimentazione e approfondimento, costituendo uno strumento pratico per un'efficace lettura del territorio, grazie alla presenza di schede didattiche, illustrazioni e testi informativi.

Le attività proposte sono caratterizzate da un grande impatto emozionale e tendono a stimolare una particolare empatia con la natura, educando i giovani destinatari all'osservazione e al corretto comportamento nei confronti dell'ambiente.

I quaderni didattici costituiscono uno degli strumenti del progetto **"Paesaggio e Mito. Percorso naturalistico virtuale di Scilla"**, nato dalla collaborazione tra il **Comune di Scilla** e il **Parco Nazionale dell'Aspromonte**.

**Ministero dell'Ambiente  
e della Tutela del Territorio e del Mare**  
[www.minambiente.it](http://www.minambiente.it)

**Parco Nazionale dell'Aspromonte**  
[www.parcoaspromonte.gov.it](http://www.parcoaspromonte.gov.it)

**Comune di Scilla**  
[www.comune.scilla.rc.it](http://www.comune.scilla.rc.it)

**Lamorfalab Studio Creativo**  
[www.lamorfalab.com](http://www.lamorfalab.com)

OPERA FINANZIATA CON I FONDI DELL'ENTE PARCO NAZIONALE DELL'ASPROMONTE

# Paesaggio e Mito

Percorso naturalistico virtuale di Scilla

Un itinerario incantevole, dove storia, natura e mito si intrecciano offrendo al visitatore tutto il fascino antico e selvaggio di una terra magica, conosciuta per i racconti di Omero, con le sue meraviglie emerse e sommerse.

Un viaggio nel tempo e nella natura attraverso il quale scoprire le bellezze del territorio di **Scilla**, dalla costa alle zone interne e inerenti al **Parco Nazionale dell'Aspromonte**.

Il progetto nasce dall'idea di valorizzare i luoghi, mediante un itinerario virtuale di visita che si dispiega tra risorse naturali, ambientali e paesaggistiche, intrise di mistero e leggenda.

Da questo itinerario, il visitatore può dunque approcciarsi e immergersi ai luoghi che dalla montagna al mare segnano un tragitto di rara bellezza.

📍 **Monumento Nino Martino**

📍 **Pista sciistica Nino Martino**

Le tappe sono:

📍 **Abetazzo**

📍 **Grotte di Tremusa**

📍 **Fondali marini**



Un percorso digitale fruibile dai visitatori presso il **Castello Ruffo di Scilla**, dove è installata un'apposita area dedicata alla visione dei video attraverso un touch screen, e tramite la consultazione di un sito web dedicato al progetto: [www.paesaggioemito.it](http://www.paesaggioemito.it)



# La scienza e lo scienziato

La scienza è lo studio di tutti gli elementi, viventi e non viventi, presenti sulla Terra e nell'Universo. Gli studiosi della scienza si chiamano scienziati.

La scienza è una materia molto vasta e complessa, quindi esistono tanti "tipi" di scienziato.

## La botanica

studia le piante



## L'astronomia

studia l'universo



## La zoologia

studia gli animali



## La geologia

studia le rocce  
e il sottosuolo



## La paleontologia

studia i fossili



## La biologia

studia la vita nel  
suo insieme



*E tu, che tipo di scienziato vuoi essere? Perché?*

---

---

---





## *Pista sciistica Nino Martino*

La Pista sciistica Nino Martino prende il nome dal famoso brigante che visse nel Cinquecento sull'Aspromonte.


Inaugurata nel gennaio 2019, è una pista classificata rossa, ossia di difficoltà media. Lunga circa 1,6 km, sorge tra i 1400 e i 1825 metri. Oltre lo sci a stile libero è anche possibile praticare lo sci di fondo.

Si trova all'interno del Parco dell'Aspromonte, vicino Gambarie, sul versante che affaccia su Scilla, lo Stretto di Messina e il mar Tirreno. Da qui è possibile godere di un magnifico panorama. Immersi nel bianco della neve si può sciare con lo sguardo rivolto al blu intenso del mare, da un lato lo Stromboli e dall'altro l'Etna, e nelle giornate più chiare scorgere distintamente Capo Peloro e i laghi di Ganzirri nell'estrema punta della Sicilia.

Si può percorrere la Pista a piedi lungo alcuni sentieri, ammirando maestosi alberi, come il faggio, il pino laricio e l'abete bianco.

Si tratta di un habitat montano posto al centro del Mediterraneo, ricco di biodiversità e caratterizzato dalla presenza di felci e orchidee e di alcune specie animali, come il falco pellegrino e la salamandrina pezzata.

A 300 metri dallo sbarco della seggiovia è possibile raggiungere anche la Piazza Nino Martino, suggestivo punto panoramico da cui si può ammirare la vetta più alta dell'Aspromonte: Montalto.



# I Cinque Regni degli Esseri Viventi

In natura esistono migliaia e migliaia di esseri viventi diversi.

Questa varietà di forme di vita viene chiamata **Biodiversità**.


Questa parola comprende anche la diversità che si può riscontrare all'interno di ogni specie e anche la diversità degli ambienti in cui tutti questi esseri viventi abitano.

Per capire la diversità che c'è all'interno di una specie pensate ai miliardi di uomini e donne che vivono sulla terra: siamo tutti diversi per colore degli occhi o della pelle, capelli lisci o ricci, alti o bassi, piedi grandi o piccoli. Oltre agli esseri viventi che già conosci, gli Animali e le Piante, esistono esseri viventi che non sono né animali e né vegetali, come i batteri o i funghi.

Gli scienziati hanno diviso tutti i viventi in cinque categorie, chiamate Regni!

*Prova a pensare a tutti gli esseri viventi che ti vengono in mente, scrivi qui e poi collegali alla mappa dei Cinque Regni degli Esseri Viventi*


ANIMALI



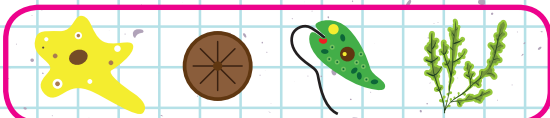
PIANTE



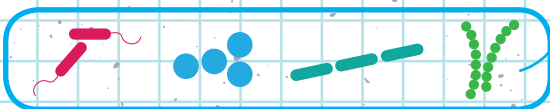
FUNGI



MONERE PROTISTI



MONERE



*Alghe Azzurre*

*Bacilli*

*Ameba*

*Diatomea*

# Si parte!

È importante vestirsi in modo adatto ad ogni uscita: metti dei vestiti che puoi sporcare e delle scarpe comode e impermeabili. Non indossare mai cose molto colorate, cerca di mettere vestiti di colori mimetici, gli animali sono furbi e ci vedono bene! Nello zaino porta sempre con te il tuo quaderno di visita, una macchina fotografica, un quaderno rigido e una matita per prendere appunti su ciò che vedi.



## Ricorda sempre di:



Non **disturbare** gli animali




Non **buttare** mai niente per terra



Non **danneggiare** e strappare fiori o piante



**Raccogli** solo le cose che trovi sul sentiero come piume e penne, conchiglie vuote, ossa, semi, rocce.



NOTE

*Condividi la tua visita sui Social con l'hashtag #paesaggioemito*



Foto Antonino Di Benedetto

*Per saperne di più visita il sito [www.paesaggioemito.it](http://www.paesaggioemito.it)*



Castello Ruffo • Scilla (RC) Italia



Stampato su carta certificata FSC